



SKALICA

Slovensko-české pohraničie ponúka v oblasti Skalice množstvo pekných cyklotrás, ktoré sú v celom regióne rozumne navrhnuté tak, aby spájali oba brátske štáty.

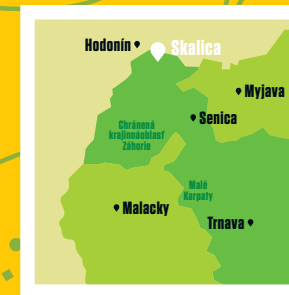
Text: Kuba Stank Foto: Marek Kikmider

KDE SME?

TRNAVSKÝ KRAJ, SKALICA

Skalica a okolie ponúkajú bohaté kultúrne aj športové využitie na biku či bez neho. Oplatí sa prísť!

www.skalica.sk



Skalický okruh vás prevedie celým okolím, zároveň tvorí "chrbtovú kosť" všetkých cyklotrás v blízkom aj vzdialenejšom okolí.



Rotunda svätého Juraja v Skalici, najstaršia historicko-architektonická pamiatka v meste.



ČO JE TO

SPRIEVODCA TRAILOM?

Sprievodca trailom je rubrika, v ktorej sa vždy zameriavame na vybranú lokalitu na Slovensku (a blízkeho okolia), ktorá je podľa nás zaujímavá s pohľadu bika. Predstavíme vám vždy tri trasy, ktoré sú odlišné svojou dĺžkou, náročnosťou či terénom a zodpovedajú nasledujúcim kategóriám: ľahká, stredne ťažká a ťažká. Každá z nich má samostatné celkové hodnotenie v rámci svojej kategórie, kde berieme do úvahy fyzickú, časovú a technickú náročnosť každej z nich. Ku každému trailu vám v jednoduchých bodoch popíšeme najdôležitejšie miesta na trase, ako aj odporúčania a upozornenia, ktoré by sa vám mohli hodiť, spolu s detailnou mapou. Dúfame, že takto bude vaša jazda jednoduchšia, príjemnejšia a bez zbytočných komplikácií.

Kráľovské mesto

Hneď pri príchode do Skalice sa z informačných tabulí dozviete jednu dôležitú informáciu. Už v 14. storočí získalo toto mesto výsady slobodného kráľovského mesta a jeho obyvatelia sú na tento historický fakt dodnes právom hrdí. Z ekonomického hľadiska totiž patrila Skalica medzi 5-6 najväčších a najvýznamnejších miest Slovenska a bola postavená na úroveň ďalším kráľovským mestám: Bratislave, Košiciam, Trnave, Bardejovu či Prešovu. Keď idete centrom mesta, bohatá história na vás dýcha zo všetkých strán. Predsa len, prechádzať sa popod stredoveké opevnenie sa nedá hocikde. Skalica a jej obyvatelia však rozhodne nezaspali v minulosti a pokiaľ bikujete, obľubujete turistiku alebo radi objavujete nové zaujímavé miesta, ponúka dnes toho vo svojom okolí skutočne veľa. Keďže my máme v hľadáčku primárne možnosti dobrého jazdenia, zamerali sme sa pri našej návšteve práve na ne.

Naša výprava sa začala priamo v meste, presnejšie povedané, na Námestí slobody, ktoré predstavuje okrem historického jadra aj uzol a tiež východiskový bod množstva cyklotrás v regióne. Keďže Česko je hneď za rohom, je



PROFIL KUBO STANK

V Bikeri sa okrem testovania stanám o objavovanie nových lokalít a trailov na Slovensku a v jeho blízkom okolí. Ak vás teda presne baví jazdiť na lokálnych trailoch, prinášam vám tipy na neopozerené miesta.

BIKOVANIE PRI SKALICI SI UŽIJETE AJ
V SPRIEVIDE RATOLESTÍ, SENIOROV I MENEJ
ZDATNÝCH ČLENOV VÝPRAVY, PRETOŽE
KOPCE V OKOLÍ ROZHODNE NEPATRIA
K NAJVÄČŠÍM A NAJSTRMSŠÍM.



ZELENÝ KOBEREČ

Počas leta sú pokryté
zeleňou nielen stromy,
ale aj zem. Ideál pre
nervákov- zelená farba
upokojuje.

**KAM ÍŠŤ,
ČO VIDIEŤ...**

BAŤOV KANÁL

Táto unikátna vodná cesta dostala oficiálne meno Baťov kanál 1. mája 2002 za účasti Tomáša Baťu ml. a obnovil sa tak ľudový názov „Baťák“. Plavebná trasa Baťovho kanála sa začína slovenským prístavom v Skalici a končí sa v českom prístave v Otrokoviciach. V súčasnosti má Baťov kanál takmer 60 km. Na celom toku je niekoľko prístavov a prístavísk, ktoré slúžia ako zázemie pre turistov a zároveň ponúkajú turistické služby. Baťov kanál vedie čiastočne po umelo vybudovaných kanálových častiach a čiastočne po rieke Morava. Na kanáli je 13 plavebných komôr, ktoré pomáhajú prekonať výškový rozdiel 18,6 m medzi Skalicom a Otrokovcami.

www.prvaplavebna.sk

**TARZANIA SKALICA
V ZLATNÍCKEJ DOLINE**

Mlyn bratov Pilárikových sa nachádza na ulici pplk. Pľušta. Trojposchodovú budovu mlyna dali postaviť bratia Pilárikovci v 20. rokoch minulého storočia na mieste pôvodného vodného mlyna. Rozhodli sa však už pre elektrický pohon mlecích strojov a za efektívnejší plynový ho vymenili už v roku 1939. Zariadenia, väčšinou pôvodné, sú vo vynikajúcom stave a mesto obohatilo túto zbierku aj o poľnohospodárske náradie či automobily z éry bratov Pilárikových. Expozícia v mlyne dáva turistom možnosť nahliadnuť do každodenného života minulého storočia a možno trochu prekvapí tým, koľko techniky bolo treba na to, aby sa na stól dostal pre mnohých obyčajný chlieb.

www.tarzania.sk

MLYN BRATOV PILÁRIKOVÝCH

TARZANIA Skalica v Zlatníckej Doline pri chate Amor, 6 kilometrov od Skalice. Celkovo na vás čaká 250 m prekážok rozdelených do dvoch samostatných trás. Vďaka možnosti ubytovania v Chate AMOR je to ideálna príležitosť na školské výlety a firemné akcie. Modrá trasa meria 130 m červená trasa 120 m.

www.slovakiatrip.sk

ROTUNDA SVÄTÉHO JURAJA

Rotunda svätého Juraja v Skalici je stavba postavená v ranorománskom štýle zrejme už v 11. storočí. Neskôr bola prestavaná v gotickom a barokovom štýle. Rotunda je symbolom Skalice. Je to najstaršia historicko-architektonická pamiatka v meste. Je to centrálna kruhová stavba, rozšírená o podkovovitú apsidu, má barokovú kupolu s laternou, jej apside s konchou zostali v pôvodnej románskej podobe. Na vonkajšej strane apsidy sú stopy po dvoch románskych oknách. Murivo sa skladá z menších pieskovcových kvádrov. V rotunde sa nachádzajú vzácne nástenné maľby. Pochádzajú z konca 15. storočia a sú na nich znázornené dva výjavy z legendy o svätom Jurajovi bojujúcom s drakom. Výjavy dopĺňajú erby.

www.slovakiatrip.sk



SELFIE TIME!

Pri našich potulkách sme našli aj takéto nádherné datelinové pole (alebo čo za burinu to bolo) = srdiečka na Instagrame zaručné!

VĎAKA PEVNÉMU PODKLADU
UBIEHAJÚ KILOMETRE NAOZAJ
RÝCHLO, PRIČOM SA MÔŽETE
KOCHAŤ OKOLITÝM ZMIEŠANÝM
LESOM ČI SALAŠMI
A PASTVINAMI!



TEN POCIT,

keď dvíhneš predok do manuálu, ale je po daždi a ty nemáš blatníček ani okuliare - blato po celom ksichte.

skvelé, že väčšina trás v okolí je poprepájaná tak, že si ani nevšimnete prekročenie štátnej hranice – cezhraničná spolupráca tu, zdá sa, funguje veľmi dobre. Napokon, tunajší dialekt pripomína

Češtinu oveľa viac ako slovenčinu, takže nikomu netreba hovoriť, že nie ste domáci – všetci si to všimnú. To úzko súvisí s ďalším pozitívom: domáci sa vám skutočne snažia pomôcť a poradia vám, kam ísť a čo vidieť. Je jedno, či hľadáte ubytovanie, reštiku, alebo nejaké špecifické miesto – Skalica, s ktorými sme sa stretli my, boli neuveriteľne priateľskí a milí ľudia reálne sa snažiaci pomôcť nám. Toto nezažijete všade a my môžeme prístup tamojších obyvateľov ohodnotiť iba najvyššou známku...

Veľa možností

Na „našej“ strane si môžete vychutnať napríklad cyklotrasu vedúcu popri rieke Morave až do Bratislavy či Skalické rybníky juhozápadne od mesta. Vydať sa môžete aj na Záhorácku magistrálu, ktorá poteší zdatnejších bikerov. Alebo sa pustíte opačným smerom – na severovýchod a preskúmajte na biku CHKO Biele

Karpaty, kam sme sa boli bližšie pozrieť aj my. Ak sa zameriame na najväčšie mestá v oblasti, teda Skalicu, Holíč, Myjavu, Brezovú pod Bradlom a Senicu, musíme povedať, že množstvo cyklotrás sa stále zvyšuje, zlepšuje sa kvalita a množstvo orientačných tabulí a značenia a pribúdajú aj nové oddychové zóny vybavené napríklad stojanmi na biky, čo môžeme iba pochváliť.

Bikovanie pri Skalici si užijete aj v sprievode ratolestí, seniorov

i menej zdatných členov výpravy, pretože kopce v okolí rozhodne nepatria k najväčším a najstrmším. Aj samotné cyklotrasy sú vhodne vybrané tak, aby ste si výlety v maximálnej možnej miere užili a nemuseli sa extrémne namáhať. Zväčša ide o poľné cesty, ktoré sa kľukatia medzi sadmi či poľami, alebo spevnené lesné cesty, po ktorých sa jazdí skutočne pohodlne. Vďaka pevnému podkladu ubiehajú kilometre naozaj rýchlo, pričom sa môžete kochať okolitým zmiešaným lesom či salašmi a pastvinami. Ak ste teda fanúšikom expedičného alebo spoznávacieho bicyklovania, rozhodne vám odporúčame sem prísť. Okrem toho, že sú



Zlatnická dolina je dôležitým uzlom viacerých cyklotrás v oblasti. Orkem toho sa tu môžete najesť, ubytovať, alebo stráviť horúci deň na kúpalisku.

cyklotrasy veľmi príjemné a nenáročné, ich ďalším pozitívom je to, že zväčša spájajú nejaké zaujímavé miesta alebo prechádzajú okolo pamiatok. Jedným z takýchto miest je určite Zlatnická dolina, ktorá okrem možností ubytovania ponúka lezenie v lanovom parku Tarzania, príjemné občerstvenie v Skalickej kolibe alebo v lete kúpalisko s toboganom, čo juniorov rozhodne presvedčí s vami celú cyklotrasu absolvovať. Na opačnej strane (a východiskovým bode jednej z cyklotrás) je Baťov kanál, respektíve prístav Skalica. V súčasnosti má Baťov kanál takmer 60 km. Na celom toku je niekoľko prístavov a prístavísk, ktoré slúžia ako zázemie pre turistov a zároveň ponúkajú turistické služby. Baťov kanál vedie čiastočne po umelo vybudovaných kanálových častiach a čiastočne po rieke Morava. Na kanáli je 13 plavebných komôr, ktoré pomáhajú prekonať výškový rozdiel 18,6 m medzi Skalickou a Otrokovcami. Plavebná



Okrem dobrého značenia nájdete na cyklotrasách aj takéto odpočívadlá, ktoré oceníte okrem krátkej prestávky aj pri prípadných opravách biku - najmä v horšom počasí.

NA OPAČNEJ STRANE JE BAŤOV KANÁL,
RESPEKTÍVE PRÍSTAV SKALICA. NA KANÁLI
JE 13 PLAVEBNÝCH KOMÔR, KTORÉ
POMÁHAJÚ PREKONÁŤ VÝŠKOVÝ
ROZDIEL 18,6 M MEDZI SKALICOU
A OTROKOVICAMI.



V PRÍSTAVE

Odložte biky,
vychutnajte si pivečko,
alebo si prenajmite
čln a pozrite si celý
Baťov kanál - buržujská
záležitosť!

V OBLASTI ODPORÚČAME

UBYTOVANIE

Hotel sv. Ludmila****
Tehelňa 40
909 01 Skalica
tel.: +421 34 697 7777
e-mail: info@hotelsvatuludmila.sk
web: www.hotelsvatuludmila.sk

Penzión Svet

Škarniclovská 7
909 01 Skalica
tel.: 0915 034 111
e-mail: michaljurovaty@gmail.com
web: www.penzionsvet.sk

Rekreačná chata AMOR

Zlatnícka dolina
909 01 Skalica
tel.: +421 907 495 767
e-mail: info@chataamor.sk
web: www.chataamor.sk

CYKLOSERVIS

Branislav Hlavina
- CYKLOSERVIS B+V
Komenského 421/28
909 01 Skalica
tel.: 0903 403 280

Odporúčané miesta nájdete vyznačené
v mape na XX str.

hĺbka kanálu je v priemere 1,5 m. Prístav Skalica na Baťovom kanáli, kam sa na biku priamo dostanete, vám dnes ponúka možnosť zapožičať si loď a plaviť sa touto vodnou cestou. Je to výborný spôsob relaxu pre náročných i menej náročných, pre rodiny i pre jednotlivcov. Boli sme tam a môžeme vám tento zážitok všetkými desiatimi odporučiť.

Nezabudnúť na trdelník!

Kráľovské mesto Skalica a jej okolie ponúkajú obrovské množstvo rôznych možností na trávenie voľného času. Obzvlášť v lete si tu pridáte na svoje – okrem bikovania sa tu totiž môžete na mnohých miestach osviežiť kúpaním, ako aj dodržiavať správny pitný režim. O kvalitné vína či parádne české pivečky z menej známych pivovarov tu totiž rozhodne nie je núdza. O Skalici sa však nedá písať bez jednej dôležitej veci, ktorá vás pri návšteve neminie. Len čo niekomu spomeniete, že sa do tohto kráľovského mesta chystáte, okamžite dostanete jasnú úlohu – priniesť pravý skalický trdelník. Tie sa pečú len cez týždeň, takže si ich musíte vopred objednať. Ak budete mať



Pitný režim a dobre zvolené
prestávky sú základom
príjemného výletu!

možnosť, zastavte sa v „čiernej kuchyni“ vo františkánskom kláštore. Podľa našich informácií sa tam nad pahrebou pečú tie „najpravejšie a najlepšie“ trdelníky. Ak ste aspoň trošku na sladké, neodoláte – toto vám môžeme vopred garantovať! Bikovačka v oblasti Skalice a celkovo severnej časti Trnavského kraja rozhodne stojí za to. Nájdete tu všetko od športového vyžitia až po historické pamiatky a múzeá, čo z tohto miesta robí vynikajúcu dovolenkovú destináciu.



Priamo v centre na námestí
Slobody nájdete smerovníky
a mapu mesta aj oblasti,
čo rozhodne uľahčuje orientáciu.



Pripravte si telefóny,
budete toho fotiť
naozaj veľa.



Na jednej z pastvín nájdete
aj prítluné a večne hladné koníky,
ktorým skrátka neodoláte.



SKALICA



LAHKÁ
Trasa
biker

SKALICA – MLÝNKY

(OFICIÁLNA CYKLOTRASA
Č. 8226, 8224, 8223, 8227
A 8230)

Štart/Cieľ: Skalica/Mlýnky

Dĺžka: XX

Prevýšenie: XX

Náročnosť: 2*

Odhadovaný čas: 1 – 1,5 hod.

Cyklotrasa sa začína naproti Skalickým rybníkom, v smere na golfový rezort. Prvým dôležitým bodom, ktorý budete na najkratšej trase prechádzať, je obec Mokry Háj, z ktorej sa cyklotrasou č. 8223 napojíte na Záhorácku magistrálu. Prechádzať budete cez Salaš a omedli sa ocitnete v Zlatníckej doline. Za reštauráciou na kopci odbočíte dolava a napojíte sa na cyklotrasu č. 8227. Tá vás prevedie cez už spomínanú prírodnú rezerváciu Šmatlavé uhliisko až do cieľa vašej cesty – Mlýnkov. Keď sa tam vydáte dolava, dostanete sa po pár minútach k vodnej nádrži s rovnakým názvom. Túto malú zachádzku určite nebudete ľutovať, z nášho pohľadu by bolo škoda nádrží nenavštíviť (obzvlášť v lete).

Náročnosť:



STREDNE ŤAŽKÁ
Trasa
biker

PRÍSTAV SKALICA – LIPOVÝ VRCH

(OFICIÁLNA CYKLOTRASA
Č. 2202)

Štart/Cieľ: Prístav Skalica/
Lipový vrch

Dĺžka: XX

Prevýšenie: XX

Náročnosť: 2,5*

Odhadovaný čas: 1,5 – 2,5 hod.

Stredne dlhá trasa štartuje v Skalickom prístave. Z neho sa po asfaltovej cykloste dostanete až do centra Skalice. Z nej pôjdete chvíľu po poľnej ceste a napojíte sa na okresku vedúcu do Zlatníckej doliny. Tá je vynikajúcim miestom na prestávku, ale aj východiskový bod ďalších cyklotrás. Z doliny vás cyklotrasa povedie na Kováľovské lúky, popod Tlstú horu až do svojho konca – po Lipový vrch. Pripravte sa na to, že budete strácať signál, resp. majte zapnutý roaming – budete sa nachádzať v takej blízkosti hranice, že silnejšie pokrytie tu majú českí operátori. Od Lipového vrchu môžete po cyklotrase č. 2202 pokračovať ďalej alebo si vybrať nejakú inú trasu na návrat.

Náročnosť:



ŤAŽKÁ
Trasa
biker

SKALICKÝ OKRUH

(OFICIÁLNA CYKLOTRASA
Č. 5208)

Štart/Cieľ: Skalica

Dĺžka: XX

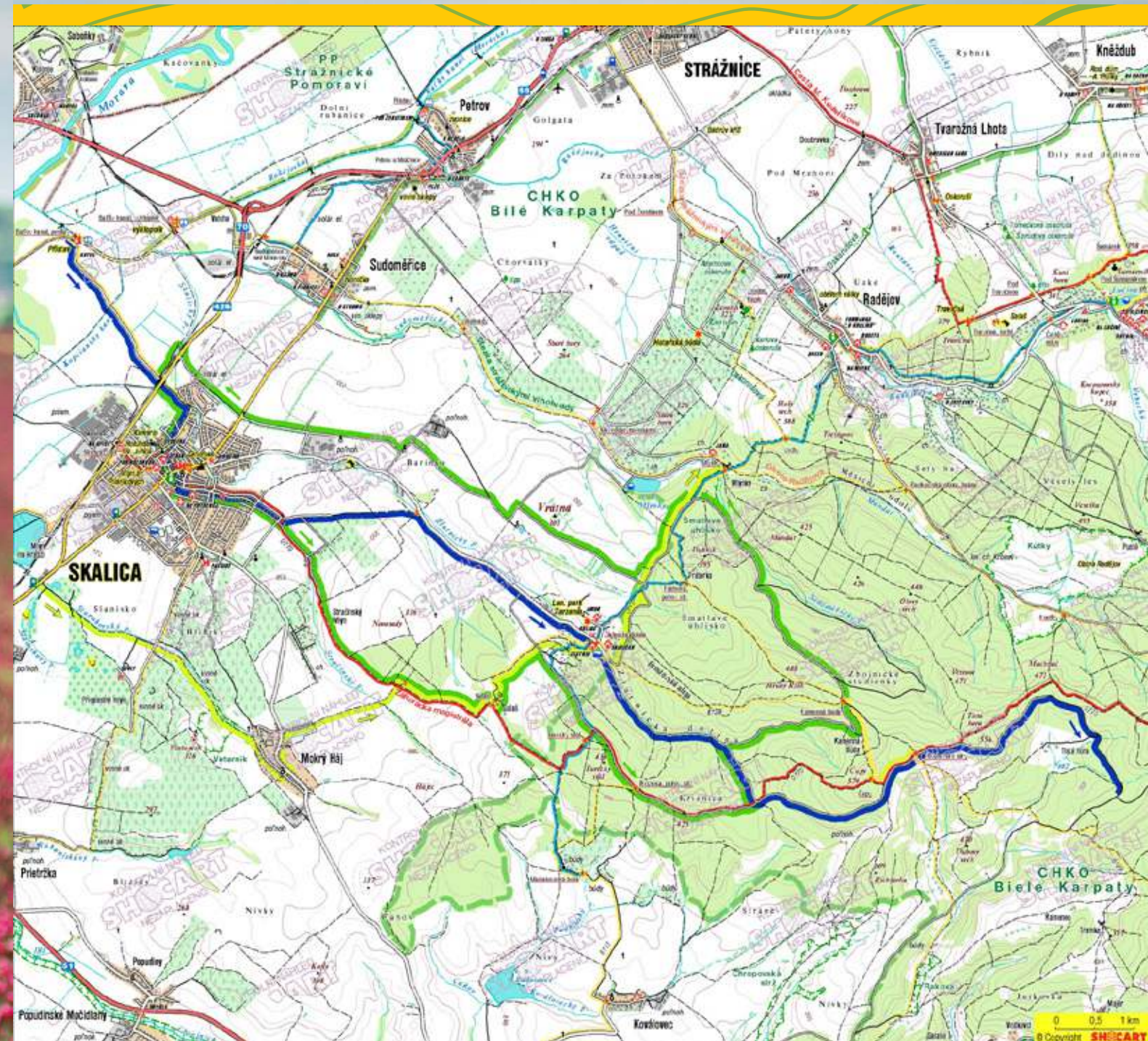
Prevýšenie: XX

Náročnosť: 3*

Odhadovaný čas: 2-3 hod.

Najdlhší okruh sa začína na Námestí slobody pred Kostolom sv. Michala Archanjela. Po tom, čo sa vyмотáte z mesta, sa napojíte na poľnú cestu a na chvíľu aj na Záhorácku magistrálu. Cyklotrasa je aj v meste veľmi dobre značená – nestratíte sa. Z nej sa pri salaši odpojíte a vstúpite do CHKO Biela Karpaty. Trasa v týchto miestach stúpa a klesá a pri odpočívadle Kamenná buda sa stáča naspäť. Po pár kilometroch budete prechádzať cez prírodnú rezerváciu Šmatlavé uhliisko a z nej sa dostanete z lesa opäť medzi lúky a polia. Napriek tomu, že ide o najdlhšiu trasu, nepatrí k obzvlášť náročným a s dobre zvolenými prestávkami ju zvládnu aj fyzicky menej zdatní bikeri.

Náročnosť:



PROFILY TRÁS

1 200 m n. m.

1 000 m n. m.

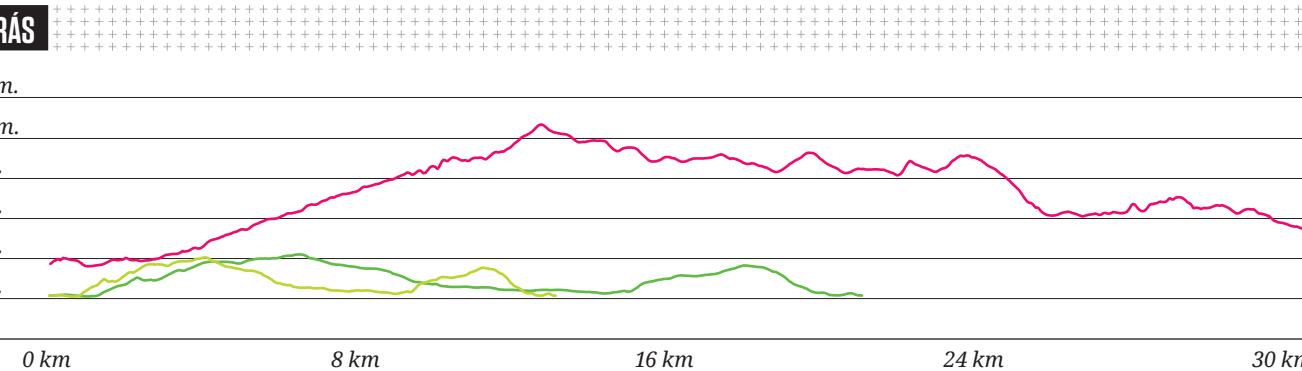
800 m n. m.

600 m n. m.

400 m n. m.

200 m n. m.

0 m n. m.



Trasy vhodné na rodinný výlet s deťmi: ★ nenáročná trasa po rovine ★★ nenáročná trasa s miernym prevýšením ★★★ stredne náročná trasa

Trasy pre náročných: ★★★★★ náročná trasa pre zdatných bikerov ★★★★★ extrémne náročná trasa/trať na extrémny biking